

PROGETTO RIORDINO TPL LINEE NOTTURNE



A cura del Vicepresidente della Commissione
LL.PP e Mobilità Cons. Leonardo Di Matteo

ROMA CAPITALE

MUNICIPIO ROMA X

Commissione LL.PP e Mobilità del 03/11/2014

Al fine di ottimizzare il servizio di tpl notturno del X Municipio, affinché abbracci l'intero territorio senza escludere nessuno nell'interesse del pendolarismo serale e notturno in chiave lavorativa, si propone una modifica del percorso e delle fermate della linea N3 e l'istituzione di una linea notturna interna al Municipio che sia complementare con la linea N3.

Leonardo Di Matteo



ROMA CAPITALE

PROPOSTA PER LA LINEA NOTTURNA LOCALE NEL X MUNICIPIO

La linea notturna del X Municipio avrà due capolinea ubicati alla **Stazione Lido Centro**, in concomitanza con la linea N3, e in **Via Troisi** presso il **quadrante Giardino di Roma**.

In questo modo sarà assicurata la copertura del **quadrante dell'Infernetto**, (percorrendo via canale della lingua, via Castel Porziano, via W. Ferrari) successivamente da Via W. Ferrari percorrerà Via Cristoforo Colombo, Via di Casal Palocco, Via Gorgia di Leontini e Via di Macchia Saponara garantendo la copertura per i **quadranti di Casal Palocco e AXA**.

Da Via di Macchia Saponara percorrerà Via Molaioli, Via Canevari, Via di Acilia, garantendo la copertura dei **quadranti Acilia e AXA - Malafede** Via Cristoforo Colombo, (direzione Roma) Via di Malafede e Via Troisi dove effettuerà il **capolinea Giardino di Roma**.

La concomitanza del capolinea presso la Stazione Lido Centro della linea notturna locale con la linea notturna N3 farà sì che si possa usufruire di un **collegamento intermodale che garantisca un servizio sinergico tra il X Municipio e Roma Capitale**.

PANORAMICA INTERVENTI PER LA LINEA NOTTURNA N3

L'attuale percorso della linea N3 non effettua fermate nei pressi di Dragona, Dragoncello, Bagnoletto e Ostia Antica.

Per quanto concerne **Ostia** risultano **escluse le zone** comprese tra Via **Isola Capoverde, Via Ebridi Via dell'Idroscalo , via Baffigo e Corso Duca di Genova.**

Le modifiche proposte vedrebbero inclusi i percorsi per la copertura delle zone sopra citate e **l'effettuazione delle fermate presso Dragona, Dragoncello, Bagnoletto e Ostia Antica** in concomitanza delle fermate della linea 04 **sia all'andata che al ritorno del percorso** del servizio della linea. **Il nuovo Capolinea della linea N3 avrà come nuova ubicazione la Stazione di Lido Centro.**



Modifiche Percorso Linea N3

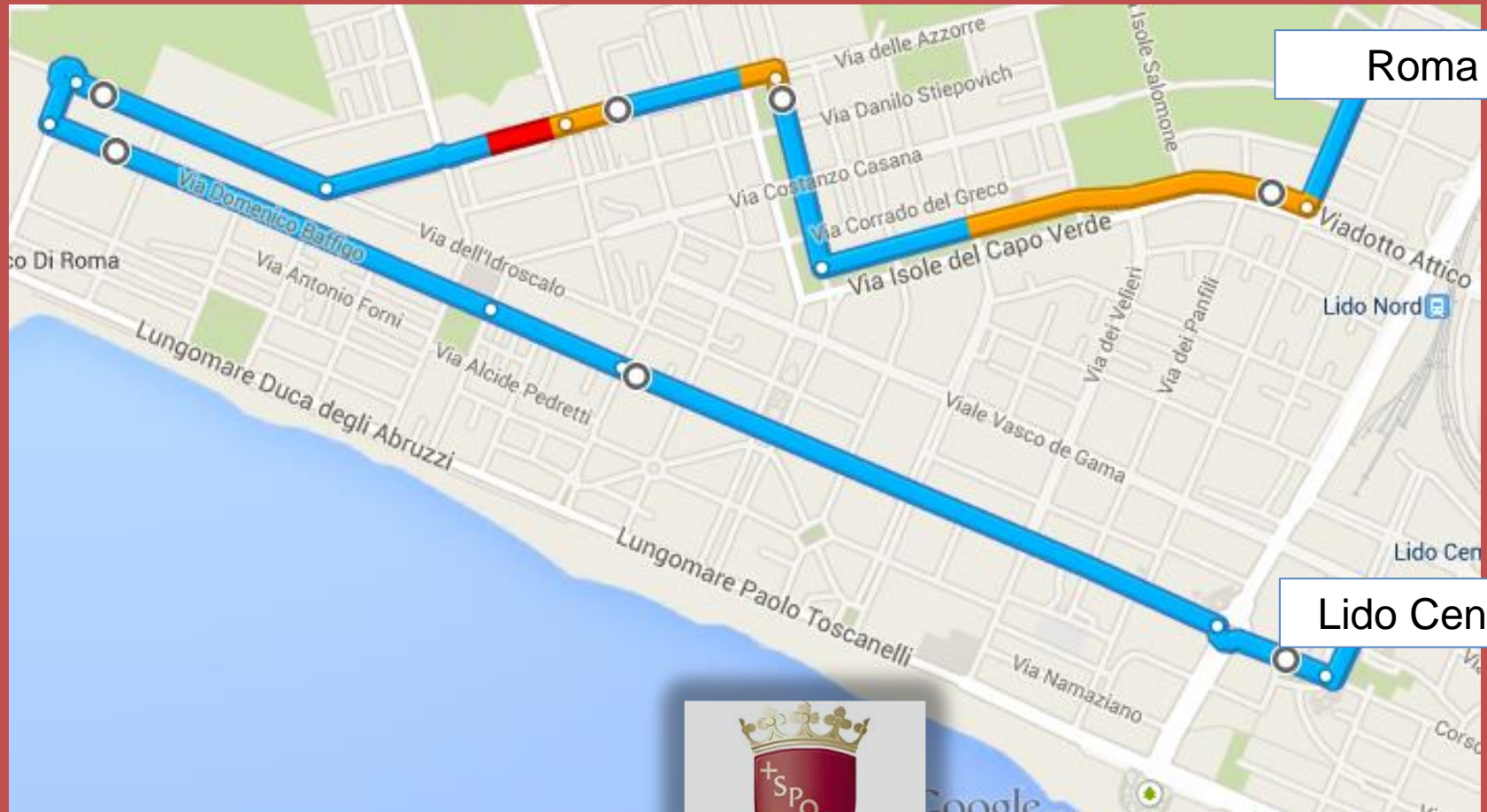
Giunta in **Via delle Baleniere** la linea N3 svolterà in **Via Isole del Capoverde** da cui a destra per **Via Carabelli** lasciata la quale imboccherà **Via delle Azzorre** fino a **Via Ebridi** percorsa la quale entrerà in **Via dell'Idroscalo** quindi tornerà in **Via Baffigo** , da Via Baffigo l'N3 percorrerà **Corso Duca di Genova** per tornare sull'itinerario attuale fino alla **Stazione Lido Centro**.

Dalla Stazione di Lido Centro (direzione **Roma Capitale**) percorre Via Cardinal Ginnasi, Via Vannutelli, Piazza della Stazione Vecchia, Via Armando Armuzzi, Corso Duca di Genova, Via della Corazzata, Via Baffigo, Via Carlo Avegno, Via dell'idroscalo, Via Ebridi, Via delle Azzorre, Via Carabelli, Via Isole Capoverde, Via delle Baleniere, Via del Mare, Via dei Romagnoli indi normale itinerario.



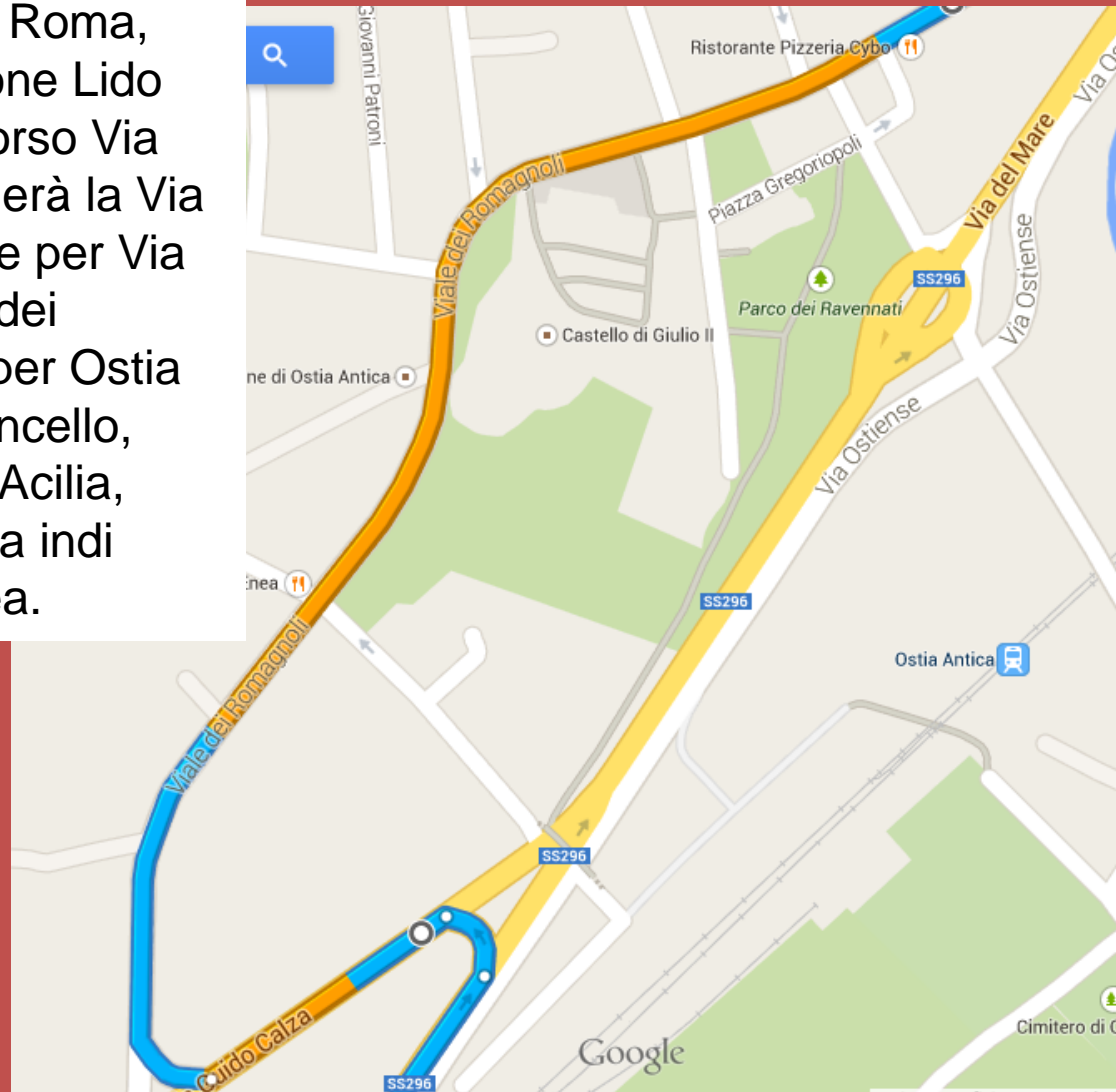
ROMA CAPITALE

Percorso N3 bidirezionale



Percorso N3

La linea N3 in direzione Roma, proveniente dalla Stazione Lido Centro, dopo aver percorso Via delle Baleniere imbroccherà la Via del Mare per poi svoltare per Via Guido Calza da cui Via dei Romagnoli transitando per Ostia Antica, Dragona, Dragoncello, Bagnoletto, Stazione di Acilia, Casal Bernocchi e Vitinia indi normale itinerario di linea.

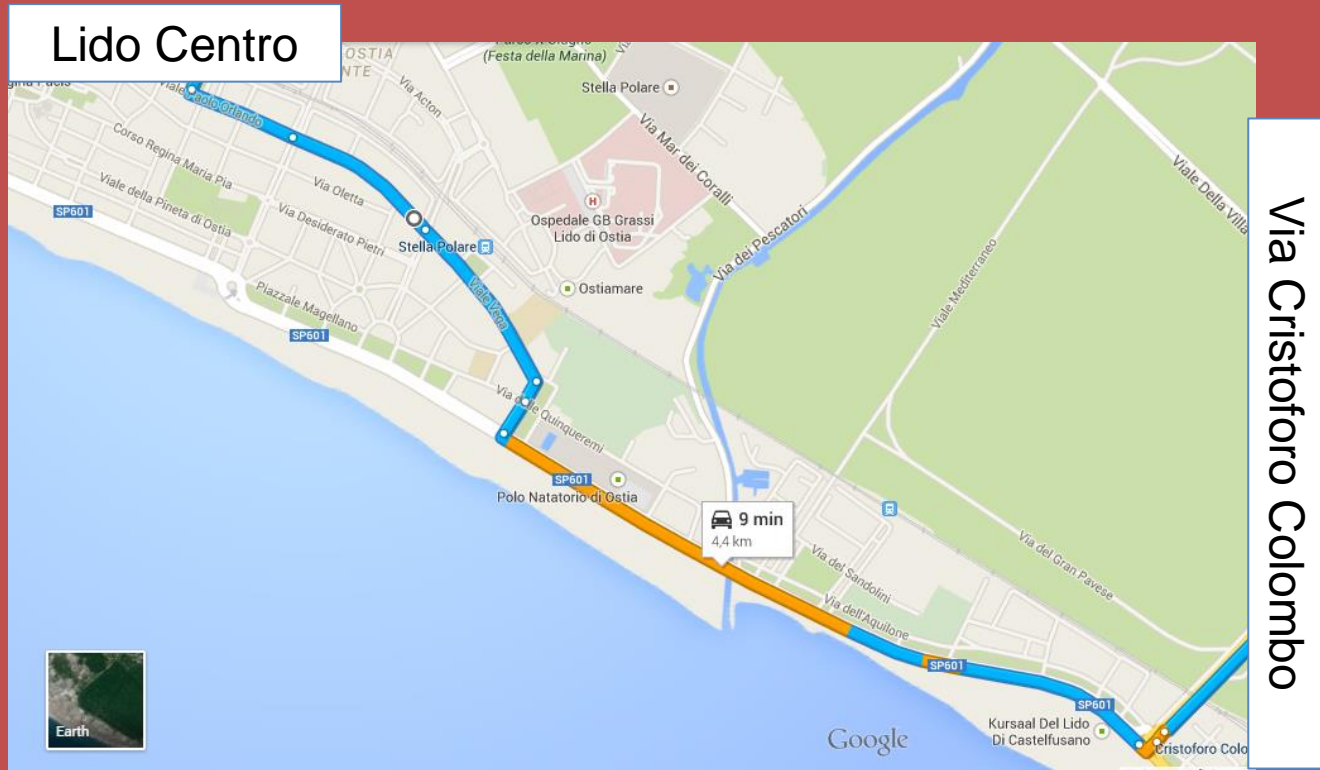


LINEA NOTTURNA LOCALE

Stazione Lido Centro; Viale Paolo Orlando; Via Capitan Casella; Viale Vega; Piazza dei Canotti, Lungomare Duilio; Lungomare Lutazio Catulo ; Via Cristoforo Colombo ; DX per Via Canale della Lingua ; SX per Viale di Castel Porziano ; SX per Via Wolf Ferrari ; SX per Via Cristoforo Colombo (laterale direzione Ostia) ; Dx per Via di Casal Palocco ; Dx per Via Gorgia di Leontini ; SX per Via Aristonico di Alessandria ; SX per Via di Macchia Saponara ; DX per Via Molajoli ; Via Canevari ; DX per Via di Acilia ; SX per Via Cristoforo Colombo ; SX per Via di Malafede ; DX per Via Marcello Mastroianni ; Piazza Charlot ; **Via Massimo Troisi**.



LINEA NOTTURNA LOCALE



LINEA NOTTURNA LOCALE

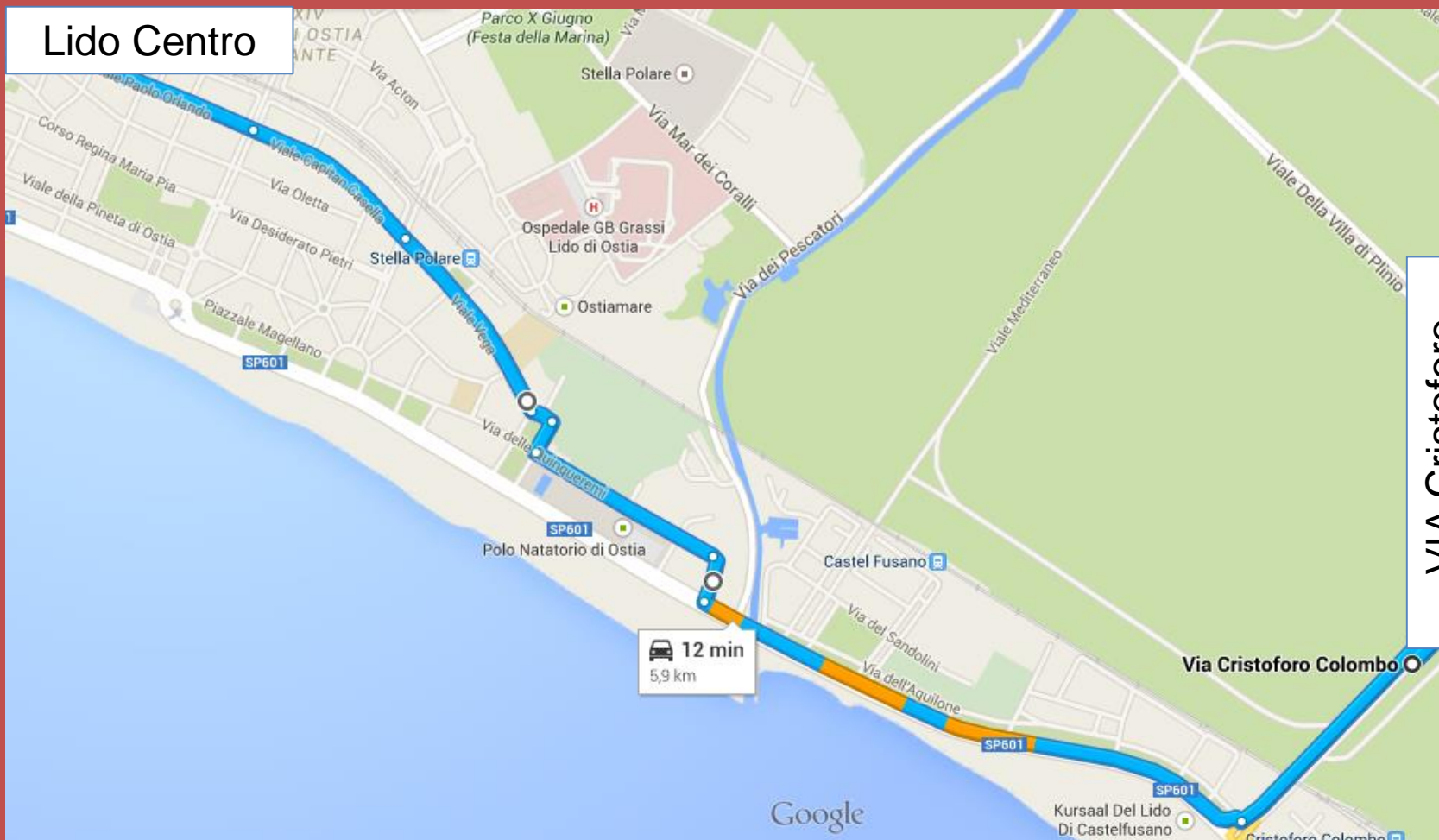


LINEA NOTTURNA LOCALE

Via Massimo Troisi ; Via di Malafede ; DX per Via Cristoforo Colombo ; DX per Via di Acilia ; SX per Via Canevari , Via Molajoli ; SX per Via di Macchia Saponara ; Dx Aristonico di Alessandria ; DX per Via Gorgia di Leontini ; SX per Via di Casal Palocco ; SX per Via Cristoforo Colombo ; Dx per Via Wolf Ferrari ; DX per Via di Castel Porziano ; Via DX per Via Canale della Lingua ; SX per Via Cristoforo Colombo ; DX per Lungomare Lutazio Catulo ; Lungomare Duilio; Via della Bussola; Via dei Quinqueremi; Piazza dei Canotti; Viale Vega; Via Capitan Casella; Viale Paolo Orlando; **Stazione Lido Centro**.



LINEA NOTTURNA LOCALE



VIA Cristoforo Colombo

LINEA NOTTURNA LOCALE



Prolungamento Estivo della Linea Notturna Locale

In virtù del ruolo turistico che ricopre il X Municipio durante il periodo estivo si propone un prolungamento della Linea notturna locale che da Piazzale Cristoforo Colombo percorra il Lungomare Amerigo Vespucci fino a Via Ugo Ferrandi da cui imbocchi la Via Litoranea fino a Via del Lido di Castel Porziano giunta nella quale riprenda il Lungomare Amerigo Vespucci in direzione stazione Lido Centro.



Prolungamento Linea Notturna Locale Estiva

Nel periodo estivo la linea notturna locale sarà prolungata sul **Lungomare Amerigo Vespucci** percorrendo un tratto della **Via Litoranea** per poi tornare presso la **Stazione Lido – Centro**.
Il percorso della linea notturna locale sarà il medesimo anche in direzione Roma.



Grazie per l'attenzione.



atac

ROMA



Leonardo Di Matteo